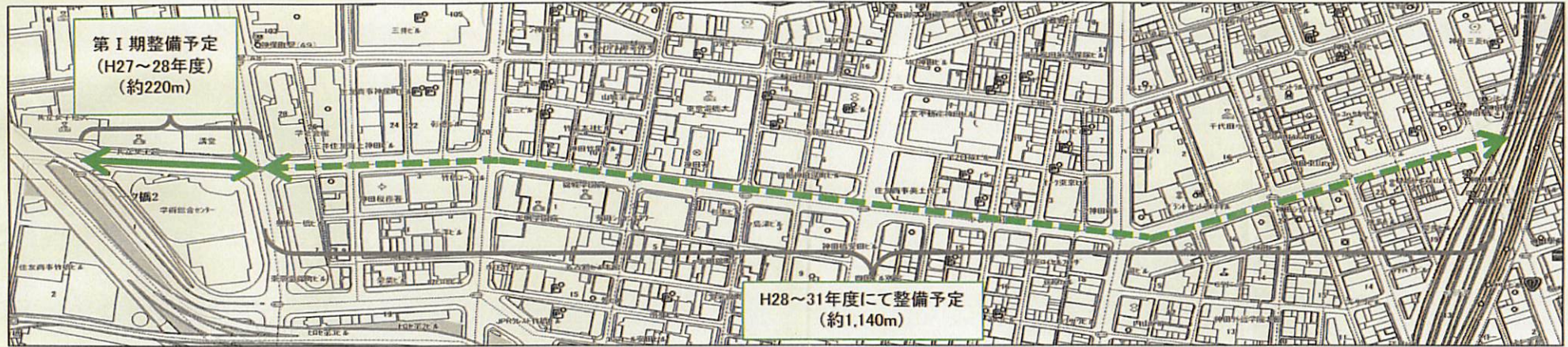


神田警察通りの道路整備について

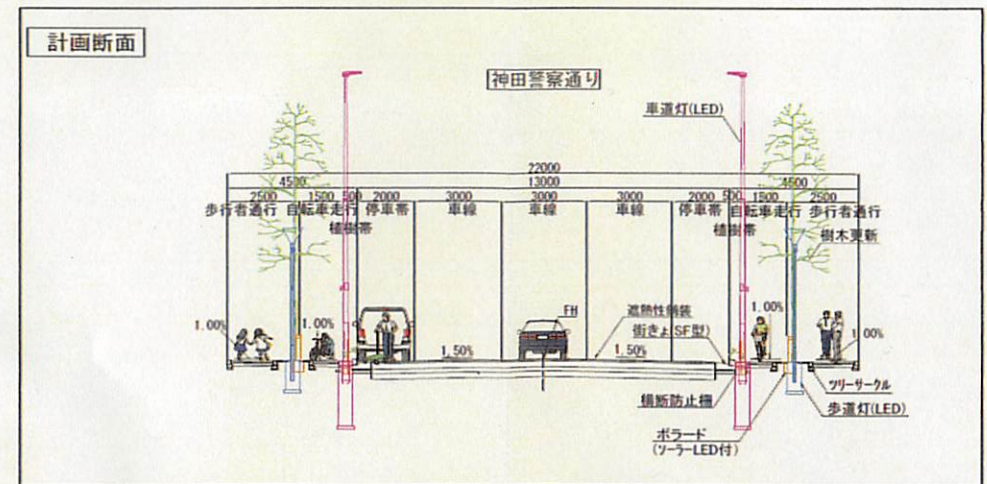
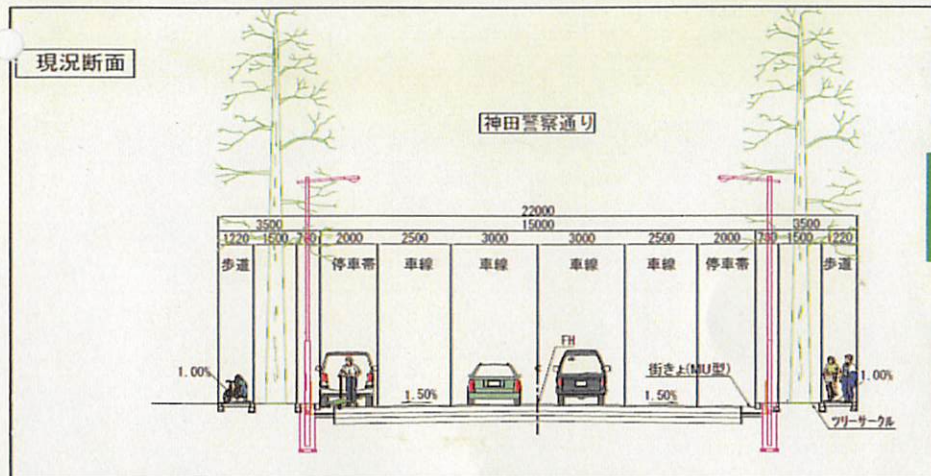
参考資料

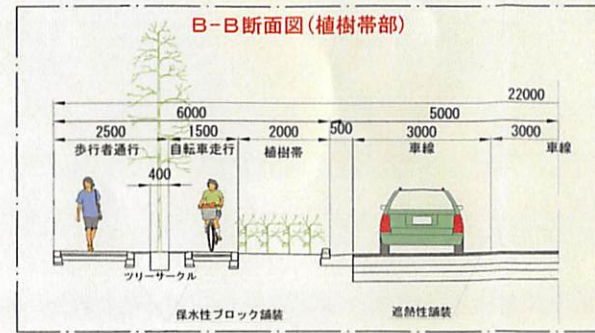
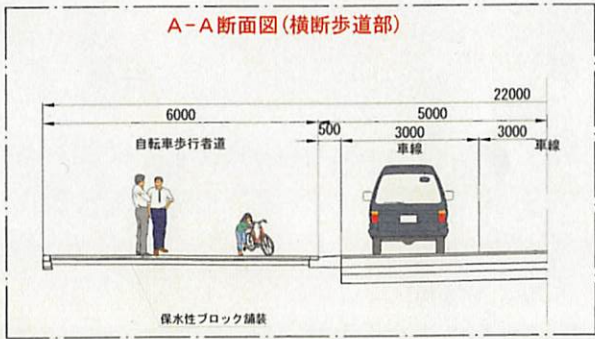
- これまでの経緯
 - 平成23年度 「神田警察通り沿道まちづくり整備構想」策定、「神田警察通り沿道整備協議会」設立
 - 平成24年度 「神田警察通り沿道賑わいガイドライン」策定
 - 平成25年度 「自転車利用ガイドライン」策定、設計及び警察協議実施

2. 整備の概要
 ≪整備範囲≫ 神田警察通り(一ツ橋二丁目～内神田三丁目)整備延長:約1,360m

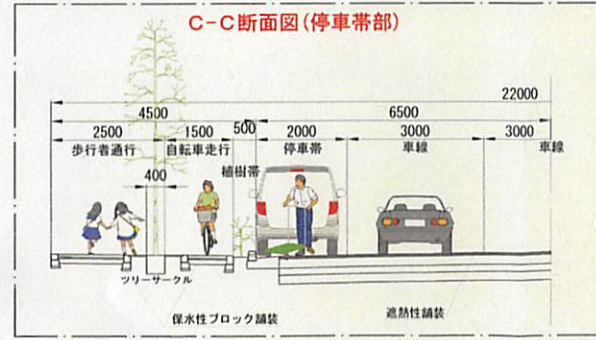
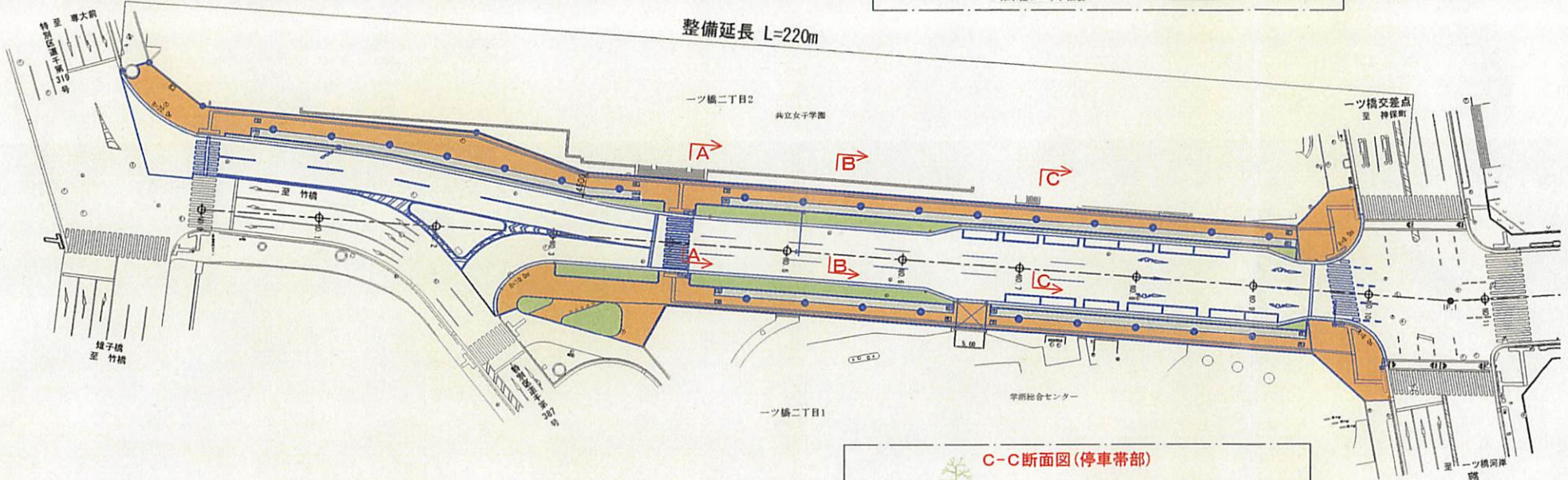


≪標準断面図≫ 現況断面(左側) ⇒ 計画断面(右側)

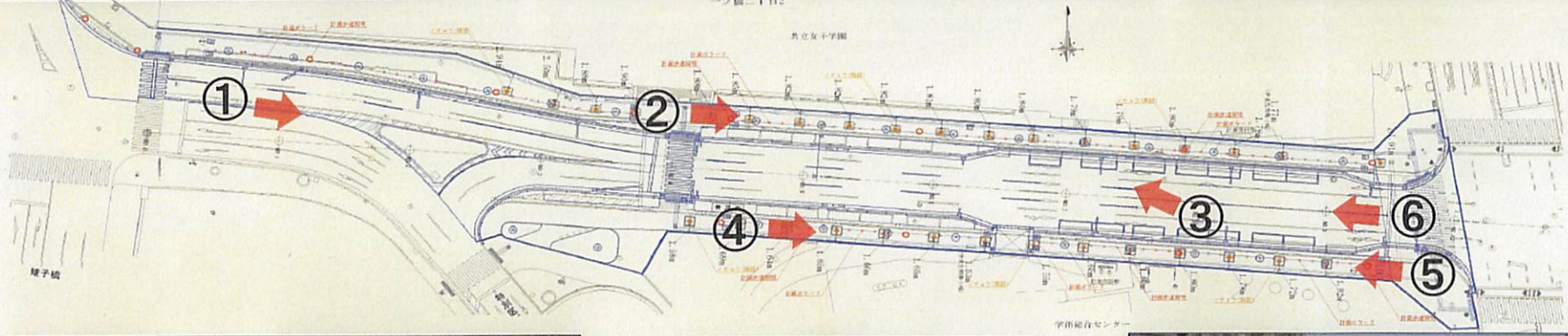





整備延長 L=220m



神田警察通り 現状写真 (H28年10月撮影)



イメージ図 (H=24m)



※現実とは異なる場合があります。