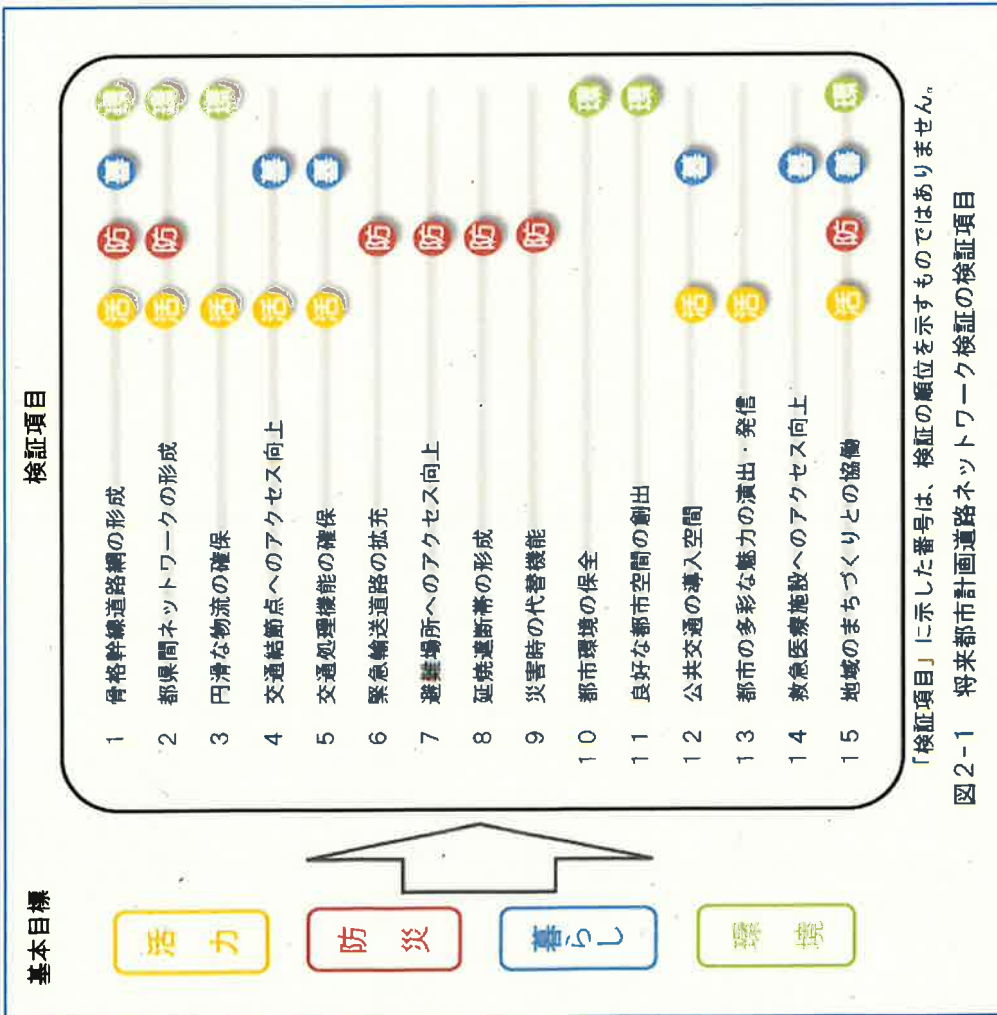
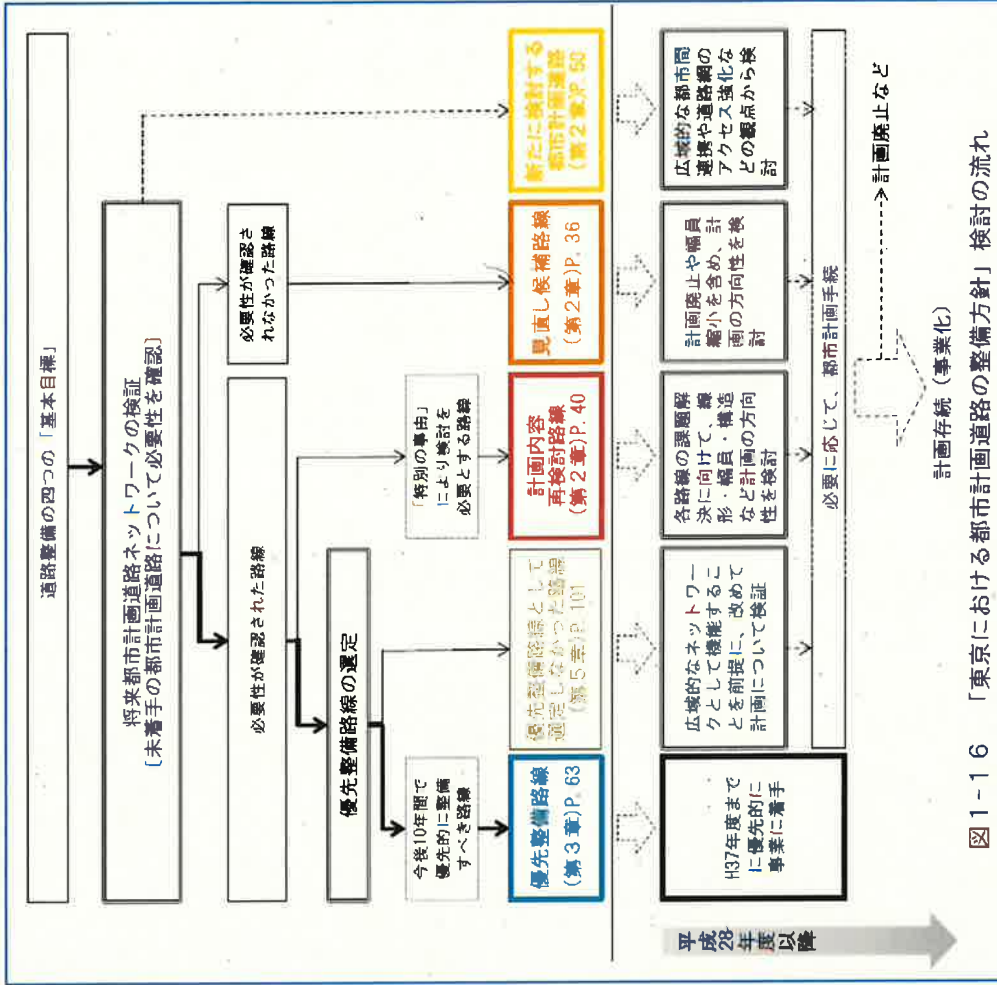


# 東京における都市計画道路の整備方針(第四次事業化計画)



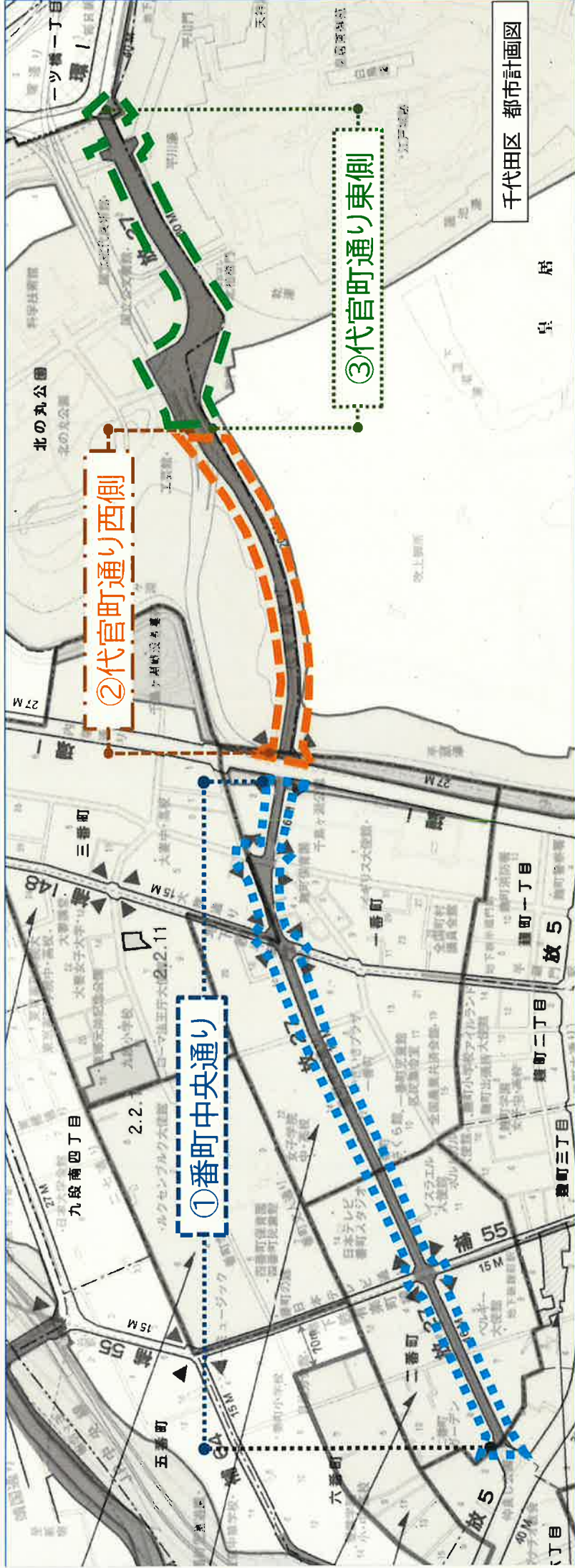
放射27号線は15の検証項目において、以下2点に該当。  
 5:交通処理機能の確保(路線全体)  
 13:都市の多彩な魅力の演出・発信(代官町通りのみ該当)



放射27号線は都市計画道路としての整備が必要だが、個別自由により検討が必要な「計画内容再検討路線」となっている。

# 幹線街路放射27号線の経緯(番町中央通り・代官町通り)

参考-3



戦災復興院が幹線街路放射27号線を決定  
延長約2,220m、路線全体が幅員30mで計画される

国 昭和21年3月26日付 戦復告3号

都 昭和56年2月10日付 告112号(最終変更)

- ①幅員16mへ変更 (延長約1,140m)
- ②幅員20mへ変更 (延長約460m)
- ③幅員30mへ変更 (延長約620m)